





RUP zonevremde recreatie
Schoubroekstraat

Grafisch plan



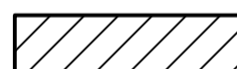

DOSSIERNR: 297904	PLANNR: 3/3	SCHAAL: 1/500
PLANGEBIED: 1.2 ha	DATUM: 30.08.2011	
WIJZIGINGEN		
NR	DATUM	AARD
1	17/09/2011	Aanpassingen voorontwerp na ambtelijke werkgroep
2	21/10/2011	Aanpassingen voorontwerp na ambtelijke werkgroep
3	08/06/2012	Aanpassingen na plenaire vergadering
4	J.J.	
5	J.J.	
 Vestiging Groot-Bijgaarden Gossetbaan 28-28A 1702 Groot-Bijgaarden Tel. 02 383 06 40 Fax. 02 380 36 08 grootbijgaarden@grontmij.be www.grontmij.be		Ruimtelijk planner: Patrick Roothaer Projecttekenaar: Davy Van der Meulen

p:\297904\g30_ontwerp\297904_04_definitief.dwg - gp 01 PLANOPP.: 617486.232 mm²


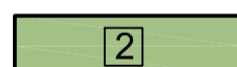


LEGENDE




Ondergrond bestaande toestand

-  Bebouwing
-  Perceelsgrens

Verordend grafisch plan

-  Grens RUP
-  Art. 2: Natuurgebied met recreatief, educatief en/of socio-cultureel medegebruik

Overdruk

-  Ontsluitingsweg
-  Bebost karakter
-  Zone voor herbouw



Gezien en voorlopig vastgesteld door de gemeenteraad in de vergadering van 24 september 2012

Het plan werd onderworpen aan een openbaar onderzoek van 16 november 2012 tot en met 14 februari 2013

Gezien en definitief vastgesteld door de gemeenteraad in de vergadering van 27 mei 2013

Op bevel,

De Secretaris
 Johan Smits

De Voorzitter
 Michel Baert

Zegel van
 de gemeente Boortmeerbeek

Verantwoordelijk Ruimtelijk Planner
 Patrick Roothaer