




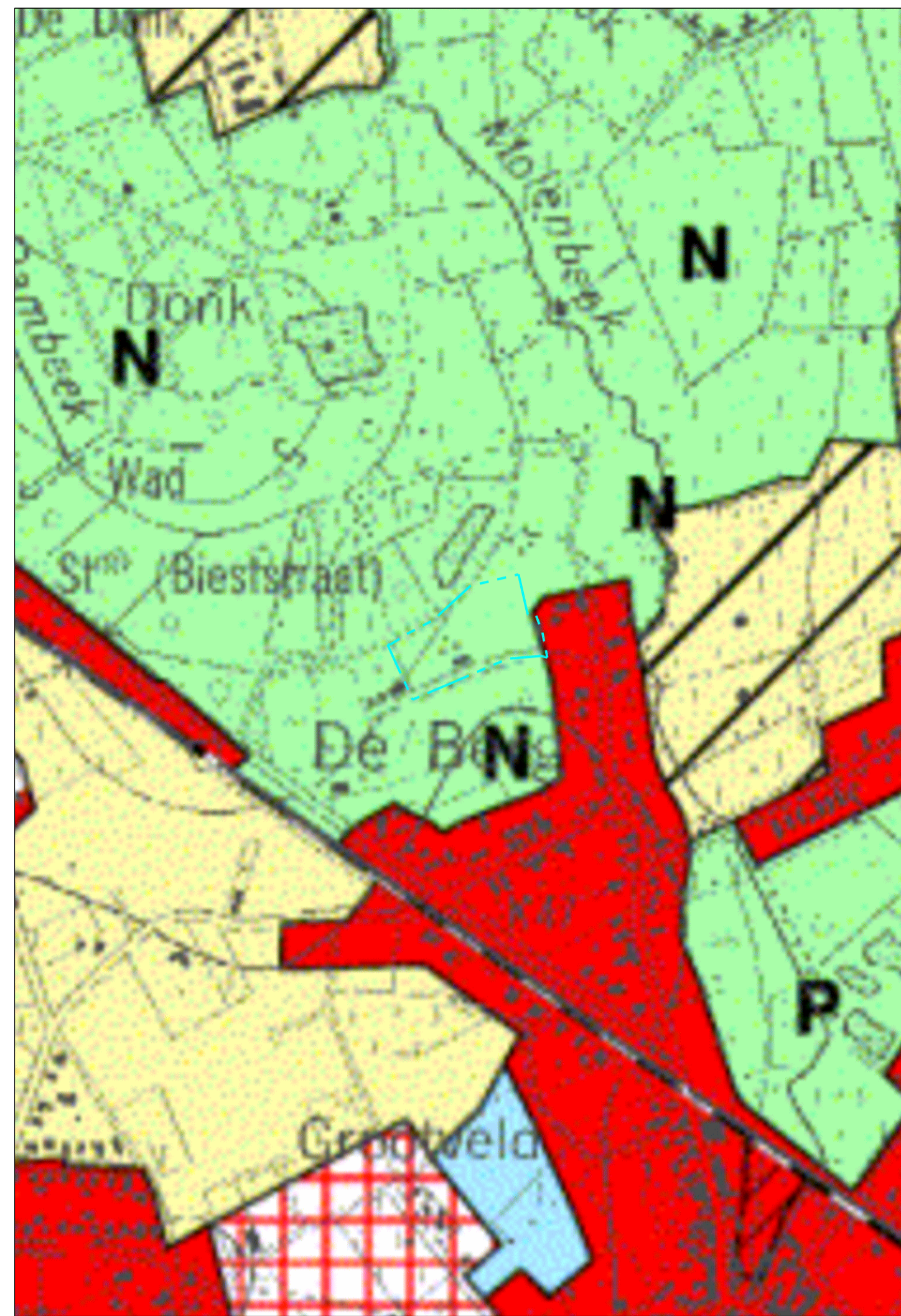
RUP zonevremde recreatie
Schoubroekstraat

Bestaande juridische toestand







DOSSIERNR: 297904	PLANNR: 2/3	SCHAAL: 1/500
PLANGEBIED: 1.2 ha	DATUM: 30.08.2011	
WIJZIGINGEN		
NR	DATUM	AARD
1	17/09/2011	Aanpassingen voorontwerp na ambtelijke werkgroep
2	21/10/2011	Aanpassingen voorontwerp na ambtelijke werkgroep
3	08/06/2012	Aanpassingen na plenaire vergadering
4	J.J.	
5	J.J.	
 Vestiging Groot-Bijgaarden Gossetbaan 28-28A 1702 Groot-Bijgaarden Tel. 02 383 06 40 Fax. 02 380 36 08 grootbijgaarden@grontmij.be www.grontmij.be		Ruimtelijk planner: Patrick Roothaer Projecttekenaar: Davy Van der Meulen

p:\297904\g\30_ontwerp\297904_04_definitief.dwg - jur 01 PLANOPP: 617486.232 mm²



GEWESTPLAN
 SCHAAL: 1/5.000

LEGENDE

	Gebouw
	Grens RUP
	Perceelsgrens + perceelnummers
	Buurt - of voetweg
	VEN-gebied
	Habitatrichtlijngebied
	Vlaamse en erkende natuurreservaten
	Voorkooprecht Waterwegen & Zeekanaal NV

Gezien en voorlopig vastgesteld door de gemeenteraad in de vergadering van 24 september 2012

Het plan werd onderworpen aan een openbaar onderzoek van 16 november 2012 tot en met 14 februari 2013

Gezien en definitief vastgesteld door de gemeenteraad in de vergadering van 27 mei 2013

Op bevel,

De Secretaris
 Johan Smits

De Voorzitter
 Michel Baert

Zegel van de gemeente Boortmeerbeek

Verantwoordelijk Ruimtelijk Planner
 Patrick Roothaer

